

نشرة السكان

إمارة دبي

2020



1. سكان إمارة دبي

1.1 عدد السكان (1)

يقدر عدد سكان إمارة دبي المقيمين إقامة معتادة فيها بحوالي 3,411,200 نسمة بنهاية عام 2020، منهم 2,362,255 ذكر و1,048,945 أنثى بنسبة بلغت على التوالي 69.25% و30.75% من إجمالي السكان. ويرجع ارتفاع نسبة الذكور عن الإناث في مجتمع إمارة دبي (225 ذكر لكل 100 أنثى) إلى أن غالبية العمالة الوافدة للإمارة هي من الذكور الغير مصاحبين لأفراد أسرهم، ويعد ذلك نوع من الخصوصية التي تتمتع بها التركيبة السكانية للإمارة حيث أن نسبة الذكور والإناث متوازنة على مستوى الأسر. ويوضح الجدول 1 توزيع السكان بإمارة دبي حسب الجنس كما هو في نهاية عام 2020.

جدول 1 - السكان حسب الجنس، إمارة دبي - نهاية عام 2020

الجنس	عدد السكان	%
ذكور	2,362,255	69.25
إناث	1,048,945	30.75
المجموع	3,411,200	100.00

المصدر: مركز دبي للإحصاء - التقديرات السكانية السنوية

1.2 تقدير الأفراد النشطين خلال ساعات الذروة "النهار"

يقدر عدد الأفراد المتواجدين بإمارة دبي خلال ساعات الذروة الاعتيادية بـ 4,420,370 فرد حيث يشمل عدد السكان المقيمين إقامة معتادة بإمارة دبي، والأفراد العاملين في القطاعين الحكومي (الاتحادي والمحلي) والخاص بالإمارة ممن يقطنون خارج الإمارة، ومتوسط عدد نزلاء الفنادق والشقق الفندقية والبحارة بالإمارة كما يضاف إلى ذلك الحركة الديناميكية للداخلين إلى الإمارة والخارجين منها خلال ساعات الذروة "أي الساعات الاعتيادية اليومية من يوم السبت إلى يوم الخميس من 6:30 صباحاً إلى 8:30 مساءً". وتعود زيادة حركة السكان خلال ساعات الذروة إلى سببين رئيسيين هما:

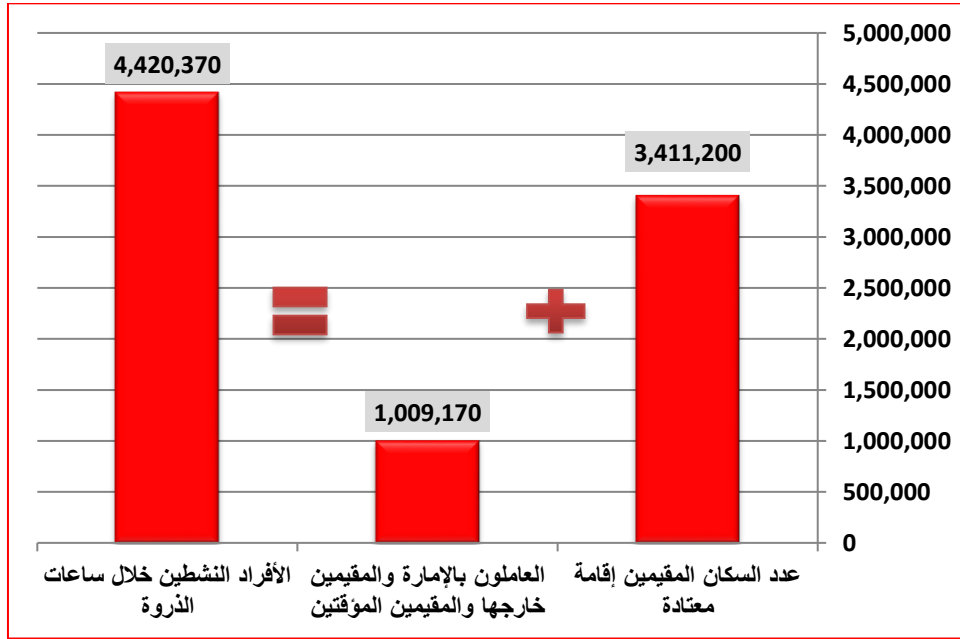
- دبي هي مدينة تجارية و سياحية جاذبة لسكان الإمارات المجاورة سواءً للتسوق أو السياحة أو إدارة أعمالهم التجارية أو العمل لدى الغير.
- إقامة نسبة من العاملين بالقطاعين الحكومي والخاص في الإمارات المجاورة وذلك بسبب الانخفاض النسبي لإيجارات المساكن فيها.

جدول 2 - حركة الأفراد النشطين خلال ساعات الذروة، إمارة دبي - نهاية عام 2020

البيان	العدد
عدد السكان المقيمين إقامة معتادة (2)	3,411,200
العاملون بالإمارة والمقيمين خارجها والمقيمين المؤقتين (3)	1,009,170
مجموع الأفراد النشطين خلال ساعات الذروة	4,420,370

المصدر: مركز دبي للإحصاء - التقديرات السكانية السنوية

رسم بياني 1 - حركة الأفراد النشطين خلال ساعات الذروة، إمارة دبي - نهاية عام 2020



2. توزيع السكان المقيمين إقامة معتادة حسب فئات العمر

يعتبر التركيب العمري والنوعي للسكان المقيمين في إمارة دبي غير متوازن (غير طبيعي)، ويعود سبب اختلال التركيب العمري والنوعي في الإمارة إلى أن النسبة الكبيرة من العمالة الوافدة والتي أغلبها في سن العمل ومن الذكور على وجه الخصوص وذلك نتيجة للنمو الاقتصادي المتسارع الذي تشهده الإمارة. ويظهر ذلك بشكل واضح من خلال الشكل 2 الذي يبين الهرم السكاني لإمارة دبي بنهاية عام 2020.

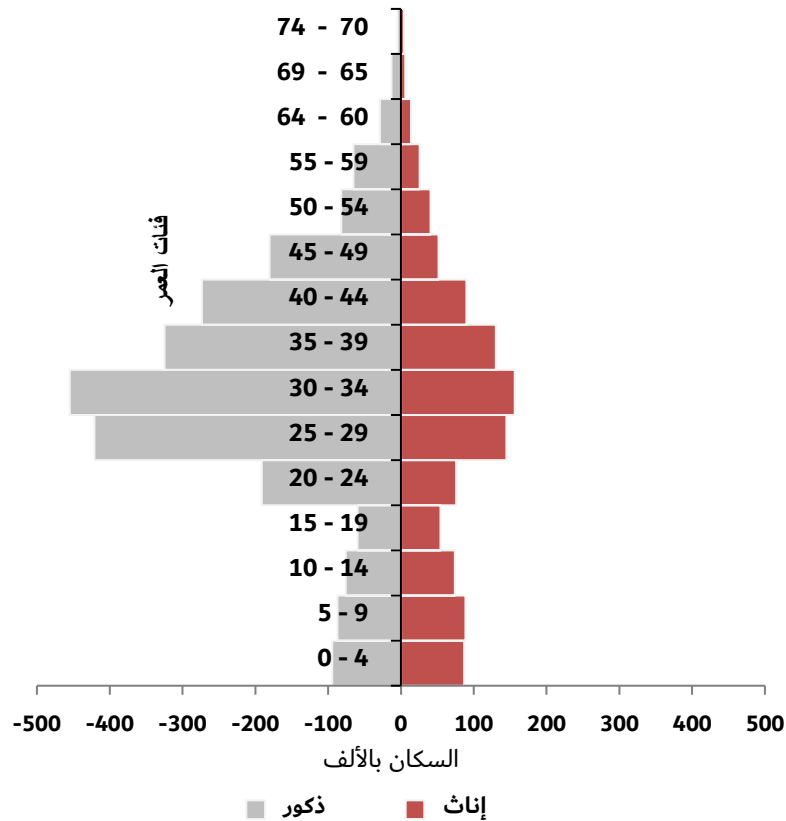
يتركز نحو 58.50% من السكان في الأعمار 25-44 سنة، وتحتل الفئة العمرية 30-34 سنة المرتبة الأولى حيث بلغ عدد أفرادها 611,437 نسمة بنسبة بلغت 17.93% من إجمالي السكان، تليها في المرتبة الثانية الفئة العمرية 25-29 سنة حيث بلغ عدد أفرادها 565,679 نسمة بنسبة بلغت 16.58% من إجمالي السكان. أما الفئة العمرية 35-39 سنة فاحتلت المرتبة الثالثة حيث بلغ عدد أفرادها 455,129 نسمة بنسبة بلغت 13.34% من إجمالي سكان الإمارة.

جدول 3 - السكان حسب الفئات العمرية والجنس، إمارة دبي - نهاية عام 2020⁽⁴⁾

فئات العمر	ذكور	إناث	المجموع	%
4 - 0	94,154	87,026	181,180	5.31
9 - 5	87,247	88,379	175,626	5.15
14 - 10	75,878	74,070	149,948	4.40
19 - 15	59,464	54,416	113,880	3.34
24 - 20	191,151	75,736	266,887	7.82
29 - 25	421,011	144,668	565,679	16.58
34 - 30	455,027	156,410	611,437	17.93
39 - 35	324,846	130,283	455,129	13.34
44 - 40	273,433	89,882	363,315	10.65
49 - 45	180,716	51,730	232,446	6.81
54 - 50	82,204	40,642	122,846	3.60
59 - 55	65,476	25,794	91,270	2.68
64 - 60	28,617	13,815	42,432	1.24
69 - 65	13,101	6,129	19,230	0.56
74 - 70	4,424	4,355	8,779	0.26
+75	5,506	5,610	11,116	0.33
المجموع	2,362,255	1,048,945	3,411,200	100.00

المصدر: مركز دبي للإحصاء - التقديرات السكانية السنوية

رسم بياني 2 - الهرم السكاني لإمارة دبي - نهاية عام 2020



3. توزيع السكان حسب القطاعات التخطيطية

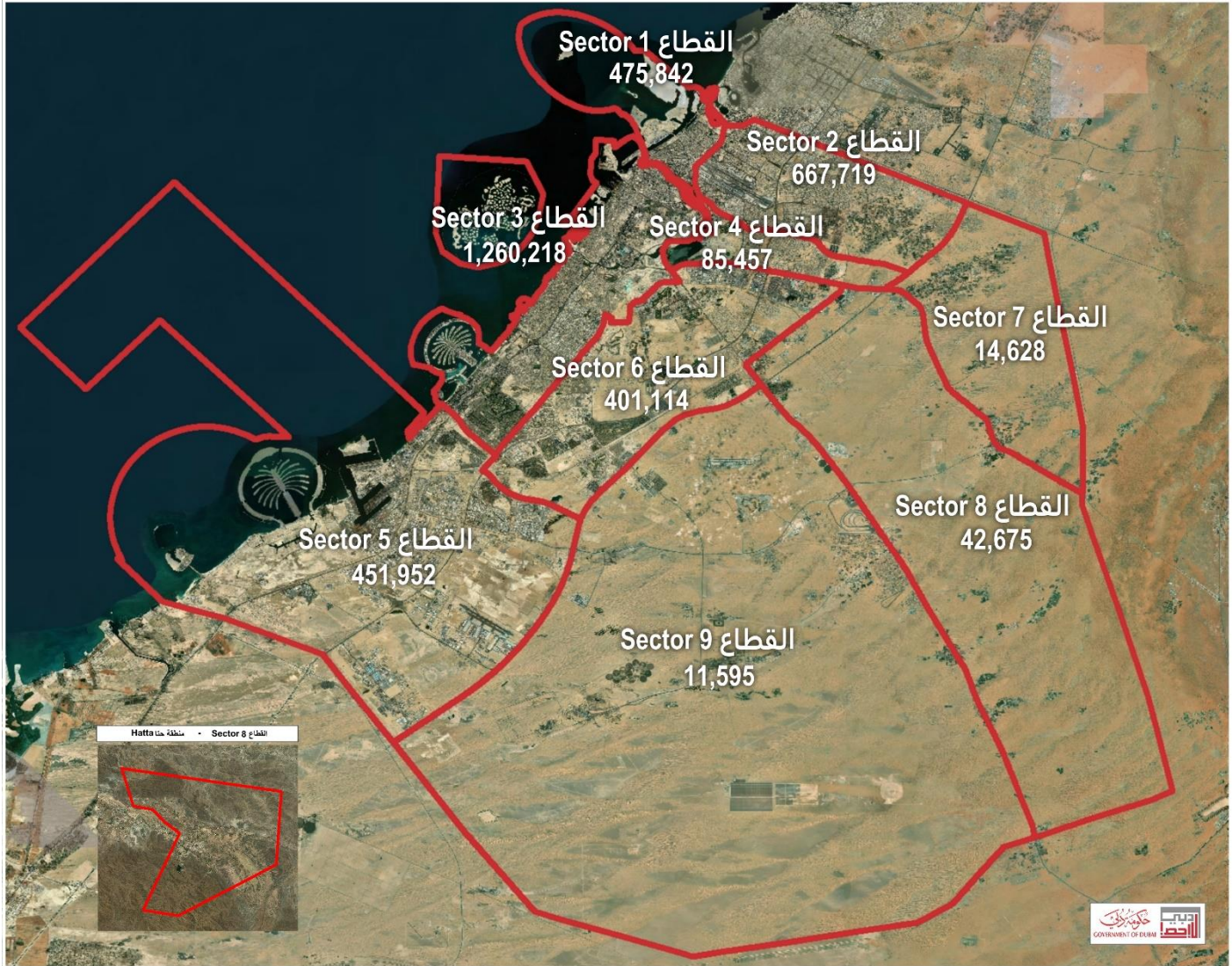
تقسم إمارة دبي إلى 9 قطاعات تخطيطية، وبالنظر إلى توزيع السكان حسب القطاعات الرئيسية في نهاية عام 2020 يتضح تركيز 36.94% من السكان في القطاع 3 حيث بلغ عدد السكان في هذا القطاع 1,260,218 نسمة، يليه القطاع 2 حيث بلغ عدد السكان فيه 667,719 نسمة بنسبة قدرها 19.57% وجاء القطاع 1 في المرتبة الثالثة حيث بلغ عدد السكان فيه 475,842 نسمة بنسبة بلغت 13.95%، في المقابل بلغ عدد سكان القطاعات من 7-9 مجتمعة 68,898 نسمة بنسبة قدرها 2.02% من إجمالي سكان الإمارة.

جدول 4 - السكان حسب القطاعات التخطيطية، إمارة دبي - نهاية عام 2020⁽⁴⁾

القطاع	السكان	%
(1)	475,842	13.95
(2)	667,719	19.57
(3)	1,260,218	36.94
(4)	85,457	2.51
(5)	451,952	13.25
(6)	401,114	11.76
(7)	14,628	0.43
(8)	42,675	1.25
(9)	11,595	0.34
مجموع السكان	3,411,200	100.00

المصدر: مركز دبي للإحصاء - التقديرات السكانية السنوية

رسم بياني 3 - خارطة سكان دبي حسب القطاعات التخطيطية - نهاية عام 2020



4. توزيع السكان حسب المناطق التخطيطية

تكمُن أهمية التعرف على توزيع السكان حسب كل منطقة من المناطق التخطيطية لإمارة دبي، في كونها تعطي صورة واقعية وفعالية لحجم السكان في كل منطقة على حده لكافة المخططين والمهتمين ومتخذي القرارات على حد سواء لاتخاذ ما يلزم من خطط وبرامج - مع الأخذ بعين الاعتبار خصوصية كل منطقة - لتلبية احتياجاتها من الخدمات والمرافق العامة بمختلف أشكالها.

ويتضح من الجدول 5 أن منطقة محيصنة الثانية (264) احتلت المرتبة الأولى من بين جميع المناطق التخطيطية من حيث عدد السكان إذ بلغ عدد سكانها 194,618 نسمة وبنسبة بلغت 5.71% من إجمالي سكان الإمارة، تليها منطقة القوز الصناعية الثانية (365) حيث بلغ عدد سكانها 160,517 نسمة بنسبة بلغت 4.71% من إجمالي سكان الإمارة، وجاءت منطقة جبل علي الصناعية الأولى (599) في المرتبة الثالثة حيث بلغ عدد سكانها 147,777 نسمة بنسبة بلغت 4.33% من إجمالي سكان الإمارة، بينما احتلت منطقة ورسان الأولى (621) المرتبة الرابعة حيث بلغ عدد سكانها 106,601 نسمة بنسبة 3.13% من إجمالي سكان الإمارة. وبلغ عدد السكان في تلك المناطق الأربعة مجتمعة 609,513 نسمة أي ما نسبته 17.88% من إجمالي سكان الإمارة. ويرجع السبب الرئيسي لتركز السكان في تلك المناطق إلى وجود التجمعات السكنية للعمال وأفراد الأسر الجماعية فيها.

جدول 5 - السكان حسب المناطق التخطيطية، إمارة دبي - نهاية عام 2020⁽⁴⁾

رقم المنطقة	اسم المنطقة	عدد السكان	%
101	نخلة ديرة ⁽⁵⁾	2	=
111	الكورنيش	1,961	0.06
112	الرأس	7,537	0.22
113	الضغاية	15,985	0.47
114	البطين	2,869	0.08
115	السبخة	4,020	0.12
116	عيال ناصر	19,414	0.57
117	المرر	39,227	1.15
118	نايف	50,438	1.48
119	الرقعة	10,623	0.31
121	كورنيش ديرة ⁽⁵⁾	14	=
122	البراحة	24,961	0.73
123	المطينة	46,510	1.36
124	المرقبات	70,112	2.06
125	رقعة البطين	7,216	0.21
126	ابو هيل	17,481	0.51
127	هور العنز	83,529	2.45
128	الخبيصي	2,016	0.06
129	بور سعيد	13,708	0.40
131	ميناء الحمرية	485	0.01
132	الوحيدة	21,018	0.62
133	هور العنز شرق	21,430	0.63
134	الممزر	15,286	0.45
213	ند شما	3,200	0.09
214	القرهود	18,746	0.55
215	ام رمول	2,958	0.09
216	الراشدية	37,493	1.10
221	مطار دبي الدولي ⁽⁵⁾	22	=
226	الطوار الأولى	11,687	0.34
227	الطوار الثانية	4,909	0.14
228	الطوار الثالثة	10,837	0.32
231	النهدة الأولى	31,828	0.93
232	القصييص الأولى	46,210	1.35
233	القصييص الثانية	12,654	0.37

رقم المنطقة	اسم المنطقة	عدد السكان	%
234	القصييص الثالثة	7,263	0.21
241	النهدة الثانية	62,706	1.84
242	القصييص الصناعية الأولى	9,511	0.28
243	القصييص الصناعية الثانية	8,967	0.26
244	محيصنة الثالثة	6,649	0.19
245	محيصنة الرابعة	35,083	1.03
246	القصييص الصناعية الثالثة	3,524	0.10
247	القصييص الصناعية الرابعة	2,751	0.08
248	القصييص الصناعية الخامسة	2,034	0.06
251	مردف	65,044	1.91
252	مشرف ⁽⁵⁾	67	=
261	محيصنة الأولى	8,283	0.24
262	المزهر الأولى	16,968	0.50
263	المزهر الثانية	11,600	0.34
264	محيصنة الثانية	194,618	5.71
265	عود المطينة الأولى	15,052	0.44
266	عود المطينة الثانية	5,647	0.17
267	محيصنة الخامسة ⁽⁵⁾	2	=
268	عود المطينة الثالثة	6,847	0.20
271	وادي العمردى	3,451	0.10
281	الخوانيج الأولى	13,206	0.39
282	الخوانيج الثانية	5,322	0.16
283	العياص	1,770	0.05
284	الطي	810	0.02
302	شاطئ جميرا ⁽⁵⁾	39	=
303	جزر العالم ⁽⁵⁾	7	=
304	جزيرة جميرا 2 ⁽⁵⁾	3	=
311	الشدنفة ⁽⁵⁾	7	=
312	السوق الكبير	51,293	1.50
313	الحمرية	37,012	1.09
314	ام هرير الأولى	5,950	0.17
315	ام هرير الثانية	5,414	0.16
316	الرفاعة	47,652	1.40
317	المنخول	40,520	1.19
318	الكرامة	75,560	2.22
319	عود ميثاء	15,061	0.44

رقم المنطقة	اسم المنطقة	عدد السكان	%
321	مدينه دبي الملاحيه (الميناء)	14,753	0.43
322	الحضيبية	14,372	0.42
323	الجافية	24,281	0.71
324	الكفاف (5)	2	=
325	زعبيل الأولى	3,331	0.10
326	الجدا ف	5,873	0.17
332	جميرا الأولى	20,715	0.61
333	البدع	57,487	1.69
334	السطوة	39,297	1.15
335	المركز التجاري الأولى	16,734	0.49
336	المركز التجاري الثانية	12,419	0.36
337	زعبيل الثانية	8,258	0.24
342	جميرا الثانية	10,284	0.30
343	الوصل	11,725	0.34
345	برج خليفة	20,795	0.61
346	الخليج التجاري	21,497	0.63
347	المركاض	1,457	0.04
352	جميرا الثالثة	13,690	0.40
353	الصفاء الأولى	8,722	0.26
354	القوز الأولى	20,573	0.60
355	القوز الثانية	5,354	0.16
356	ام سقيم الأولى	11,947	0.35
357	الصفاء الثانية	6,823	0.20
358	القوز الثالثة	40,556	1.19
359	القوز الرابعة	23,403	0.69
362	ام سقيم الثانية	12,572	0.37
363	المنارة	8,443	0.25
364	القوز الصناعية الأولى	25,860	0.76
365	القوز الصناعية الثانية	160,517	4.71
366	ام سقيم الثالثة	7,672	0.22
367	ام الشيف	4,464	0.13
368	القوز الصناعية الثالثة	25,504	0.75
369	القوز الصناعية الرابعة	37,360	1.10
372	الصفوح الأولى	4,516	0.13
373	البرشاء الأولى	40,202	1.18

رقم المنطقة	اسم المنطقة	عدد السكان	%
375	البرشاء الثالثة	14,947	0.44
376	البرشاء الثانية	15,901	0.47
381	نخلة جميرا	24,741	0.73
382	الصفوح الثانية	6,226	0.18
383	الثنيه الأولى (قرية ربيع الصحراء)	25,202	0.74
384	الثنيه الثانية (مضمار جبل علي) ⁽⁵⁾	115	=
388	الثنيه الثالثة (تلال الإمارات الثانية)	21,769	0.64
392	مرسى دبي (الميناء السياحي)	61,992	1.82
393	الثنيه الخامسة (تلال الإمارات الأولى)	41,185	1.21
394	الثنيه الرابعة (تلال الإمارات الثالثة)	28,164	0.83
412	الخيران	5,060	0.15
413	رأس الخور ⁽⁵⁾	2	=
415	الخيران الأولى	947	0.03
416	ند الحمير	14,571	0.43
421	الورقاء الأولى	24,865	0.73
422	الورقاء الثانية	10,981	0.32
423	الورقاء الثالثة	15,147	0.44
424	الورقاء الرابعة	13,881	0.41
425	الورقاء الخامسة	-	0.0
431	وادي الشبك ⁽⁵⁾	3	=
501	نخلة جبل علي ⁽⁵⁾	5	=
502	الواجهة البحرية ⁽⁵⁾	4	=
511	حصيان الأولى	3,518	0.10
512	حصيان الثانية	10,398	0.30
513	سيح شعيب 1 ⁽⁵⁾	15	=
516	جبل علي الصناعية الثالثة	2,462	0.07
518	جبل علي الصناعية الثانية	23,000	0.67
521	مدينة المطار	3,404	0.10
531	سيح شعيب 2	14,511	0.43
532	سيح شعيب 3	8,200	0.24
533	سيح شعيب 4	11,170	0.33
591	جبل علي الأولى	76,016	2.23
592	جبل علي الثانية	1,573	0.05

رقم المنطقة	اسم المنطقة	عدد السكان	%
593	جبل علي الثالثة	1,513	0.04
594	ميناء جبل علي	24,795	0.73
597	مجمع دبي للاستثمار الثاني	54,474	1.60
598	مجمع دبي للاستثمار الأول	69,117	2.03
599	جبل علي الصناعية الأولى	147,777	4.33
611	بو كدرة ⁽⁵⁾	2	=
612	رأس الخور الصناعية الأولى	2,564	0.08
613	رأس الخور الصناعية الثانية	2,529	0.07
614	رأس الخور الصناعية الثالثة	22,358	0.66
615	ند الشبا الثانية	2,486	0.07
616	ند الشبا الثالثة	1,098	0.03
617	ند الشبا الرابعة	3,779	0.11
618	ند الشبا الأولى	6,056	0.18
621	ورسان الأولى	106,601	3.13
622	ورسان الثانية	1,380	0.04
624	ورسان الرابعة	8,763	0.26
626	ند حصة	39,131	1.15
631	حدائق الشيخ محمد بن راشد	1,688	0.05
643	وادي الصفا 2	10,678	0.31
645	وادي الصفا 3	9,906	0.29
646	وادي الصفا 4 ⁽⁵⁾	160	=
648	وادي الصفا 5	21,536	0.63
664	وادي الصفا 6 (المرباع العربية)	18,511	0.54
665	وادي الصفا 7	8,613	0.25
671	البرشاء جنوب الأولى	14,069	0.41
672	البرشاء جنوب الثانية	7,661	0.22
673	البرشاء جنوب الثالثة	7,023	0.21
674	الحبيه الأولى	10,767	0.32
675	الحبيه الثانية	1,546	0.05
676	الحبيه الثالثة	6,955	0.20
677	الحبيه السادسة	2,359	0.07
681	البرشاء جنوب الرابعة	26,331	0.77
682	الحبيه الرابعة	20,916	0.61
683	الحبيه الخامسة	9,897	0.29
684	البرشاء جنوب الخامسة	7,506	0.22

رقم المنطقة	اسم المنطقة	عدد السكان	%
685	معيصم الأولى	18,233	0.53
686	معيصم الثانية ⁽⁵⁾	12	=
711	العوير الأولى	4,312	0.13
721	العوير الثانية	5,710	0.17
724	نخلي ⁽⁵⁾	2	=
727	الوحوش ⁽⁵⁾	46	=
731	لهباب الأولى	3,243	0.10
735	المريال	760	0.02
736	نزوه	555	0.02
811	ورسان الثالثة	14,943	0.44
812	الرويه الأولى	3,152	0.09
813	الرويه الثانية	-	0.00
814	الرويه الثالثة	4,494	0.13
821	مرييل	1,120	0.03
824	أم الدمن	287	0.01
826	الحميرا ⁽⁵⁾	53	=
831	لهباب الثانية	1,530	0.04
835	أم المؤمنين	310	0.01
841	مرغم	1,023	0.03
845	المها	195	0.01
847	أم السلي	206	0.01
851	رماح	232	0.01
857	مرقب	635	0.02
861	يراح ⁽⁵⁾	95	=
891	حتا	14,400	0.42
911	أم نهد الأولى ⁽⁵⁾	8	=
912	أم نهد الثانية ⁽⁵⁾	2	=
913	أم نهد الثالثة	1,347	0.04
914	أم نهد الرابعة ⁽⁵⁾	4	=
915	اليغره 1	403	0.01
916	اليغره 2	858	0.03
917	المرموم ⁽⁵⁾	96	=
918	اليغره 3	711	0.02
919	اليغره 4 ⁽⁵⁾	3	=
921	اليلايس 1	1,130	0.03
922	اليلايس 2	1,380	0.04

رقم المنطقة	اسم المنطقة	عدد السكان	%
923	اليليس 3 ⁽⁵⁾	4	=
924	اليليس 4 ⁽⁵⁾	8	=
925	اليليس 5 ⁽⁵⁾	100	=
931	الليسيلى	2,906	0.09
941	قريطيسه ⁽⁵⁾	55	=
945	الفقع	425	0.01
951	سيح السلم	608	0.02
956	الحثمة ⁽⁵⁾	35	=
961	الصلال	666	0.02
967	غدير براشي ⁽⁵⁾	32	=
971	سيح الدحل ⁽⁵⁾	3	=
975	العشوش ⁽⁵⁾	3	=
978	سيح شعيله ⁽⁵⁾	3	=
981	مقطره	805	0.02
987	الليان 1	-	0.00
988	الليان 2	-	0.00
991	حفير	-	0.00
المجموع		3,411,200	100.00

المصدر: مركز دبي للإحصاء - التقديرات السكانية السنوية

- (1) السكان هم جميع الأفراد الذين يقطنون داخل الحدود الجغرافية للإمارة بصفة معتمدة سواء كانوا يتمتعون بصفة المواطنة لهذه الإمارة أم كانوا من المقيمين وذلك من واقع التعداد الدوري للسكان أو من خلال التقديرات السكانية.
- (2) تقديري بالاعتماد على نتائج الإحصاء السكاني لإمارة دبي والذي تم تنفيذه في عام 2016 & 2017 & 2018.
- (3) تشمل نسبة من العاملين بالحكومة الاتحادية والحكومة المحلية والقطاع الخاص والمقيمين خارج الإمارة مضاف إليها متوسط عدد نزلاء الفنادق والشقق الفندقية والبحارة.
- (4) تقديري.
- (5) القيمة أقل من وحدة القياس.